



О СТРАТЕГИИ

социально-экономического развития

Арктической зоны Республики Саха (Якутия)

на период до 2035 года,

мерах поддержки предпринимателей и жителей

в арктической части республики

Постоянный представитель РС(Я) при
Президенте РФ – Первый заместитель
Председателя Правительства РС(Я)
Андрей Сандаминович Федотов

21 октября 2020 г.



ГЛАВА
РЕСПУБЛИКИ САХА (ЯКУТИЯ)



САХА ӨРӨСПҮҮБҮЛҮКЭТИН
ИЛ ДАРХАНА

УКАЗ

ЫЙААХ

г. Якутск

Дьөкүүскай к.

О Стратегии социально-экономического развития Арктической зоны Республики Саха (Якутия) на период до 2035 года

В целях проведения единой государственной политики по развитию Арктической зоны Республики Саха (Якутия) п о с т а н о в л я ю:

1. Утвердить Стратегию социально-экономического развития Арктической зоны Республики Саха (Якутия) на период до 2035 года согласно приложению к настоящему Указу.

2. Координатором исполнения Стратегии социально-экономического развития Арктической зоны Республики Саха (Якутия) на период до 2035 года определить Министерство по развитию Арктики и делам народов Севера Республики Саха (Якутия).

3. Министерству по развитию Арктики и делам народов Севера Республики Саха (Якутия) (Черноградский В.Н.) в трехмесячный срок обеспечить внесение на утверждение в Правительство Республики Саха (Якутия) единого плана мероприятий по реализации Стратегии социально-экономического развития Арктической зоны Республики Саха (Якутия) на период до 2035 года и Основных направлений государственной политики Республики Саха (Якутия) в Арктической зоне Республики Саха (Якутия) на период до 2024 года.

4. Рекомендовать муниципальным образованиям Республики Саха (Якутия), входящим в состав Арктической зоны Республики Саха (Якутия), привести в соответствие с настоящим Указом стратегии социально-экономического развития муниципальных образований Республики Саха (Якутия).

5. Контроль исполнения настоящего Указа оставляю за собой.

6. Опубликовать настоящий Указ в официальных средствах массовой информации.

Глава
Республики Саха (Якутия)



А. НИКОЛАЕВ

14 августа 2020 года
№ 1377





Видение Стратегии

Комфортная
Арктика -
2035

преодоление транспортной
дискриминации

комплексная реновация
центров экономического роста

обеспечение доступной
скоростной интернет-связи и
связанное с ней развитие
телемедицины, образования,
интернет-торговли,
предоставления банковских и
госуслуг, развитие креативных
отраслей

развитие
промышленного производства
на принципах социальной
ответственности и бережного
отношения к природе

переход на новые источники
электротеплоэнергии

модернизация отраслей
сельского хозяйства,
брендинг и выход
локальной продукции на экспорт





Бассейновый принцип





Анабарский бассейн

Площадь – 373,6 тыс. км²

Численность населения – 7 745 чел.

Муниципально-территориальное устройство:

- 6 муниципальных образований
- 7 населенных пунктов (1 нежилой)

Перечень перспективных экономических специализаций

Анабарский район

- Транспортировка и хранение
- Добыча нефти и газа
- Производство нефтепродуктов
- Добыча алмазов
- Рыболовство
- Переработка рыбы
- Оленеводство
- Охотничий промысел

Оленекский район

- Транспортировка и хранение
- Добыча алмазов
- Добыча РЗМ
- Охотничий промысел



Проведение геологоразведочных работ в Лено-Анабарской НГО, Западно-Анабарском лицензионном участке

Разработка Томторского месторождения редкоземельных металлов и ниобия

ВОЛС Удачный-Оленек-Харыялах-Жилинда-Саскылах

Добыча алмазов на Верхнемунском месторождении



Ленский бассейн

Площадь – 363,8 тыс. км²

Численность населения – 12 518 чел.

Муниципально-территориальное устройство:

- 11 муниципальных образований
- 15 населенных пунктов (2 нежилых)

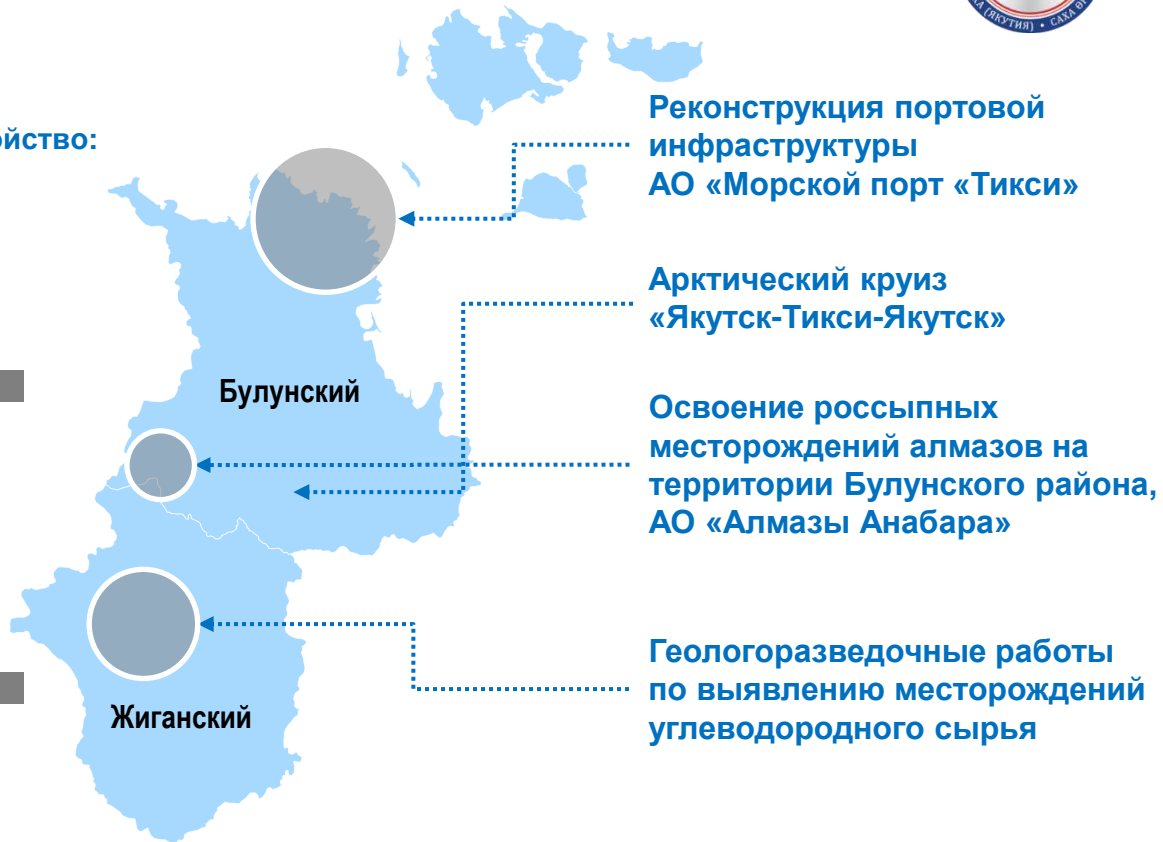
Перечень перспективных экономических специализаций

Булунский район

- Транспортировка и хранение
- Производство строительных материалов
- Рыболовство / Рыбоводство (Тикси)
- Оленеводство
- Охотничий промысел
- Туризм
- Добыча алмазов / нефти и газа
- Производство нефтепродуктов

Жиганский район

- Рыболовство
- Переработка рыбы
- Оленеводство
- Охотничий промысел
- Туризм





Янский бассейн

Площадь – 310,0 тыс. км²

Численность населения – 20 988 чел.

Муниципально-территориальное устройство:

- 30 муниципальных образований
- 43 населенных пунктов (5 нежилых)

Перечень перспективных экономических специализаций

Усть-Янский район

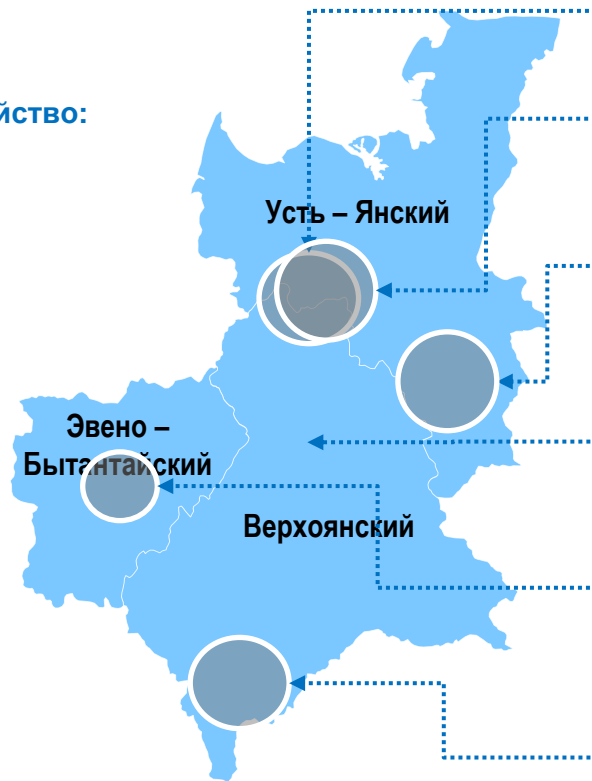
Транспортировка и хранение
Добыча золота / Добыча олова
Добыча мамонтовой фауны
Рыболовство / Переработка рыбы
Оленеводство

Верхоянский район

Табунное коневодство / Скотоводство
Добыча серебра / Добыча золота
Пищепром
Овощеводство

Эвено-Бытантайский район

Оленеводство
Табунное коневодство
Разведение якутского скота
Добыча серебра



Освоение золоторудного месторождения «Кючус»

Строительство АСММ в пос. Усть-Куйга

Освоение месторождения россыпного олова «руч. Тирехтях»

Строительство автомобильной дороги «Яна»

Комплексный туристический проект «Юрта мира»

Освоение месторождения серебра Прогноз



Индигирский бассейн

Площадь – 281,3 тыс. км²

Численность населения – 10 660 чел.

Муниципально-территориальное устройство:

- 17 муниципальных образований
- 20 населенных пунктов (1 нежилых)

Перечень перспективных экономических специализаций

Аллаиховский район

- Рыболовство / Переработка рыбы
- Рыбоводство (Чокурдах)
- Добыча мамонтовой фауны
- Оленеводство
- Добыча золота

Абыйский район

- Рыболовство
- Добыча мамонтовой фауны
- Оленеводство / Табунное коневодство
- Производство строительных материалов

Момский район

- Оленеводство / Табунное коневодство
- Народные промыслы
- Туризм
- Овощеводство



Организация глубокой переработки рыбы

Разработка Краснореченского каменноугольного месторождения

Производство строительных материалов из местного сырья



Колымский бассейн

Площадь – 280,1 тыс. км2

Численность населения – 15 763 чел.

Муниципально-территориальное устройство:

- 20 муниципальных образований
- 34 населенных пунктов (13 нежилых)

Перечень перспективных экономических специализаций

Нижнеколымский район

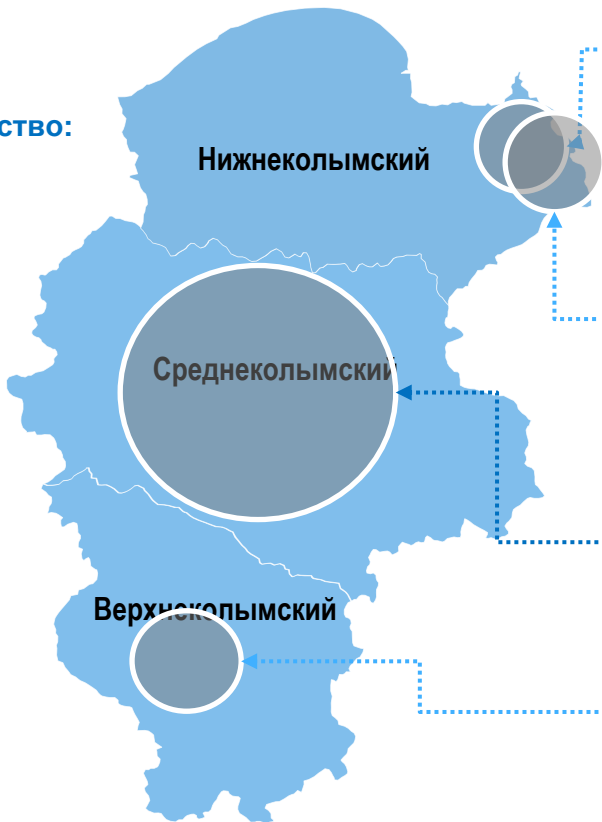
- Транспортировка и хранение
- Рыболовство / Переработка рыбы
- Рыбоводство (Черский)
- Оленеводство
- Добыча мамонтовой фауны
- Добыча золота

Среднеколымский район

- Рыболовство / Переработка рыбы
- Оленеводство
- Табунное коневодство
- Добыча золота
- Овощеводство

Верхнеколымский район

- Добыча угля / Добыча золота
- Оленеводство
- Овощеводство



Реконструкция портовой инфраструктуры ООО «Зеленомысский речной порт»

Строительство и проектирование автомобильной дороги «Арктика» на участке Зеленый Мыс – граница Чукотского АО

ВОЛС Хандыга – Усть-Нера – Хонуу – Зырянка – Среднеколымск – Черский

Увеличение мощностей Зырянского угольного разреза



Главная цель, сценарии, этапы Стратегии

ЦЕЛЬ - ПОВЫШЕНИЕ УРОВНЯ И КАЧЕСТВА ЖИЗНИ ЧЕЛОВЕКА В АРКТИЧЕСКОЙ ЗОНЕ РЕСПУБЛИКИ САХА (ЯКУТИЯ) НА ОСНОВЕ ИННОВАЦИОННОГО И ГАРМОНИЧНОГО С ОКРУЖАЮЩЕЙ СРЕДОЙ РАСКРЫТИЯ ЭКОНОМИЧЕСКОГО ПОТЕНЦИАЛА АРКТИЧЕСКИХ РАЙОНОВ

БАЗОВЫЙ СЦЕНАРИЙ

характеризуется реализацией первоочередных мероприятий по развитию и освоению минерально-сырьевой базы и удовлетворения существующего и перспективного спроса на транспортные и энергетические услуги

ИННОВАЦИОННЫЙ СЦЕНАРИЙ

предполагает реализацию шельфовых проектов, интенсивное развитие СМП с созданием соответствующей инфраструктуры на побережье Восточной Арктики с участием крупных российских и международных компаний при поддержке государства





Региональные преференции жителям, резидентам Арктической зоны

Действующие преференции

- физические лица освобождены от уплаты имущественных налогов, включая транспортный, земельный и на имущество;
- субъектам МСП по упрощенной системе налогообложения с объектом «доходы» установлена ставка 2% вместо 6%;
- для плательщиков налога с объектом «доходы за вычетом расходов» при осуществлении деятельности в таких традиционных для Арктики отраслях, как сельское и лесное хозяйство, охота, рыболовство и рыбоводство, а также в сфере обрабатывающих производств – ставка снижена с 15 до 5%;
- субъектам МСП, занятых производством местной продукции, на конкурсной основе субсидируется до 50% расходов (не более 500 тысяч рублей) в части затрат на модернизацию оборудования, технологическое присоединение к сетям;
- разработан порядок и условия субсидирования затрат на уплату процентов по кредитам субъектам МСП в АЗ РС(Я);
- Фонд развития предпринимательства РС(Я) предоставляет льготные микрозаймы под 6-8% годовых (до 5 млн. рублей);
- гарантийные поручительства Фонда развития предпринимательства РС(Я) до 90% от суммы обязательств

Планируемые преференции для резидентов АЗ РФ

- обнулить налог на имущество организаций на 5 летний период с момента регистрации имущества;
- ставка «0» процентов по земельному налогу с момента получения статуса резидента;
- по налогу на прибыль снизить ставки налога до 0% на первые 5 лет получения прибыли и до 10% - на следующие 5 лет.



Проектный офис поселок Тикси



Пограничная зона, опорный пункт обеспечения национальной безопасности в Арктической зоне РФ



Транспортно-логистический узел на основе развития морского порта «Тикси»



Визитная карточка Российской Арктики, модельный заполярный экологичный и энергоэффективный поселок

Базовый пункт управления Восточным участком Северного морского пути



Российский и международный центр научного изучения Арктики



Узнаваемый объект международного арктического туризма





Совет постоянных представителей регионов

16 октября 2020 года состоялся круглый стол с участием представительств регионов Арктической зоны Российской Федерации в рамках деятельности Совета постоянных представителей .

Основные рекомендации

- Разработка региональной повестки сотрудничества в рамках Арктического Совета
- Вовлечение в развитие арктических территорий институтов развития Российской Федерации
- Эффективный региональный контроль над государственными программами развития Арктики
- Вовлечение местных предпринимателей в проекты крупных компаний
- Стратегическая экологическая оценка
- Использование новых энергоносителей для промышленных потребителей и населения (метанол, СПГ)
- Этнологическая экспертиза и принятие кодекса КМНС
- Комплексные проекты развития нескольких регионов Арктической зоны Российской Федерации (туризм, речной флот, авиация и т.п.)
- Использование инфраструктуры СМП, создаваемой по Плану ,для повышения уровня жизни населения Арктической зоны Российской Федерации, включая связь, метеорологическое обеспечение, медицинское обеспечение
- Развитие мультимодальных перевозок



БЛАГОДАРЮ ЗА ВНИМАНИЕ!